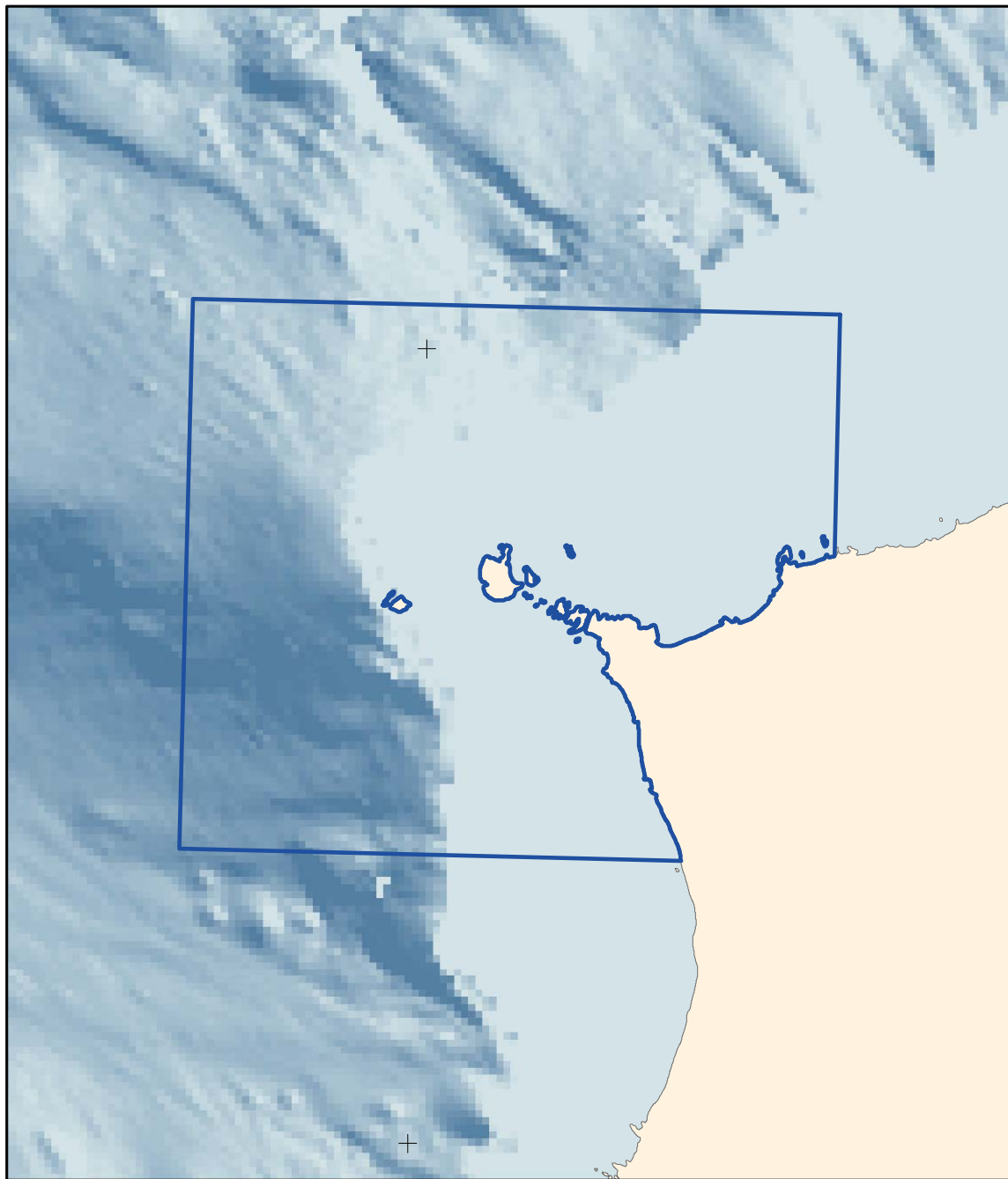

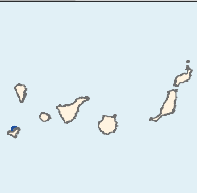




18°00'W

27°50'0"N

27°48'0"N



	<b>Zona de Especial Protección para las Aves</b>	Especies por las que se declara Zona de Especial Protección para las Aves: A387 <i>Bulweria bulwerii</i> A191 <i>Sterna sandvicensis</i> A010 <i>Calonectris diomedea</i> A014 <i>Hydrobatas pelagicus</i> A183 <i>Larus fuscus</i> A604 <i>Larus michahellis</i> A390 <i>Oceanodroma castro</i> A388 <i>Puffinus assimilis</i> A193 <i>Sterna hirundo</i>	
	Proyección UTM Huso 28 Datum REGC ANPS Coordenadas geográficas	Superficie cartográfica (km <sup>2</sup> ): 6.59	
		 Estos mapas no son aptos para la navegación	