

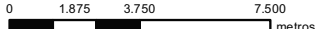



|   |  |   |   |
|---|--|---|---|
|    | <b>Zona de Especial Protección para las Aves</b>                     | <b>Especies por las que se declara Zona de Especial Protección para las Aves:</b>   |  |
|   | Proyección UTM Huso 28<br>Datum REGC ANPS<br>Coordenadas geográficas | A387 <i>Bulweria bulwerii</i><br>A010 <i>Calonectris diomedea</i><br>A197 <i>Chlidonias niger</i><br>A014 <i>Hydrobates pelagicus</i><br>A183 <i>Larus fuscus</i><br>A604 <i>Larus michahellis</i><br>A016 <i>Morus bassanus</i><br>A390 <i>Oceanodroma castro</i><br>A015 <i>Oceanodroma leucorhoa</i><br>A389 <i>Pelagodroma marina</i><br>A388 <i>Puffinus assimilis</i><br>A011 <i>Puffinus gravis</i><br>A013 <i>Puffinus puffinus</i><br>A173 <i>Stercorarius parasiticus</i><br>A172 <i>Stercorarius pomarinus</i><br>A175 <i>Stercorarius skua</i><br>A193 <i>Sterna hirundo</i><br>A191 <i>Sterna sandvicensis</i> |   |
|    |  | Superficie cartográfica (km <sup>2</sup> ): 223.59  |   |
|  Estos mapas no son aptos para la navegación |  |   |   |