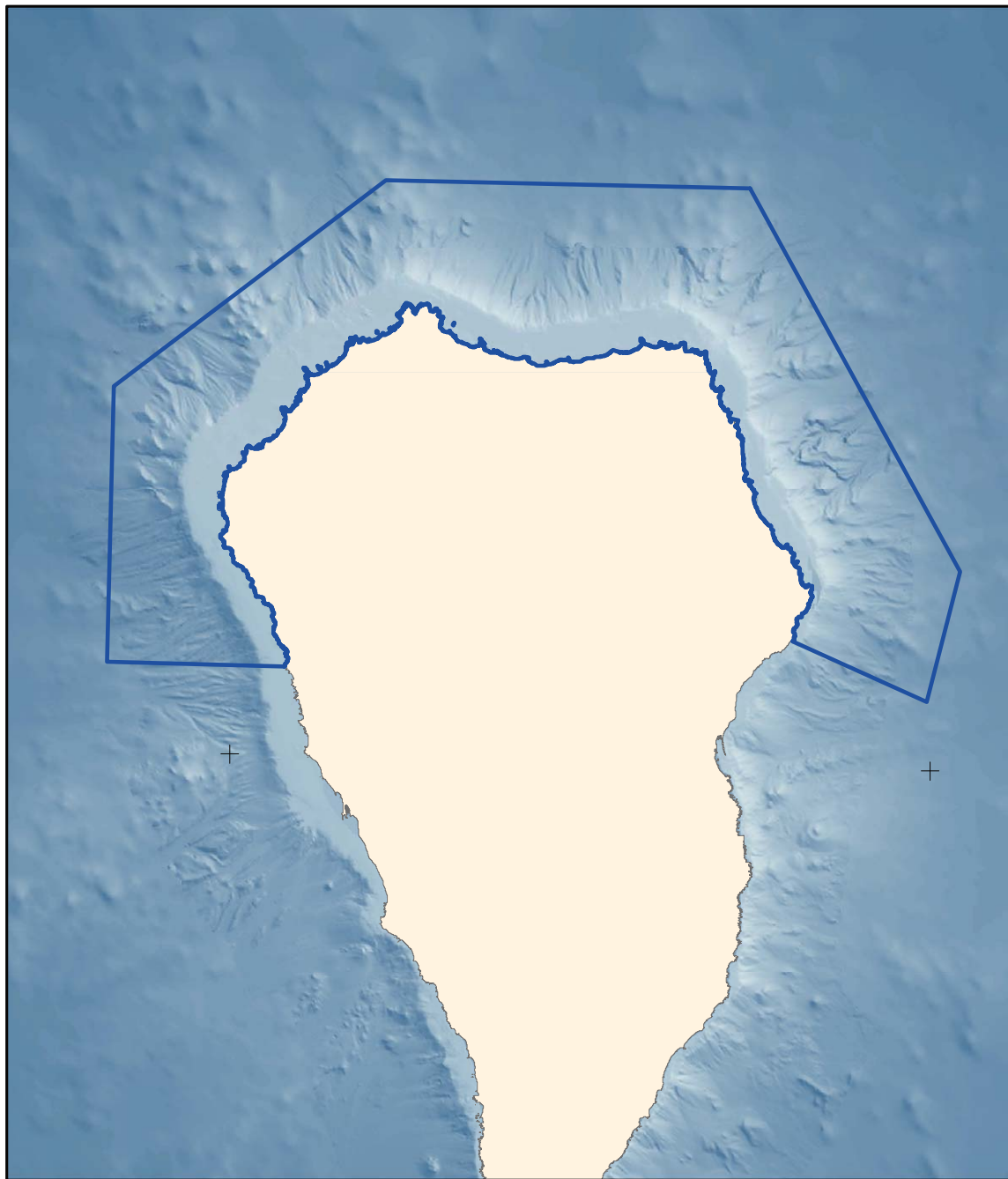


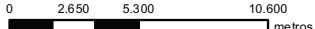



18°0'0"W

17°40'0"W

28°40'0"N



	<p>Zona de Especial Protección para las Aves</p>	<p>Especies por las que se declara Zona de Especial Protección para las Aves:</p> <ul style="list-style-type: none"> A387 <i>Bulweria bulwerii</i> A010 <i>Calonectris diomedea</i> A197 <i>Chlidonias niger</i> A014 <i>Hydrobates pelagicus</i> A183 <i>Larus fuscus</i> A604 <i>Larus michahellis</i> A016 <i>Morus bassanus</i> A390 <i>Oceanodroma castro</i> A015 <i>Oceanodroma leucorhoa</i> A389 <i>Pelagadroma marina</i> A388 <i>Puffinus assimilis</i> A011 <i>Puffinus gravis</i> A012 <i>Puffinus griseus</i> A013 <i>Puffinus puffinus</i> A173 <i>Stercorarius parasiticus</i> A172 <i>Stercorarius pomarinus</i> A172 <i>Stercorarius pomarinus</i> A175 <i>Stercorarius skua</i> A193 <i>Sterna hirundo</i> A191 <i>Sterna sandvicensis</i> 	
	<p>Proyección UTM Huso 28 Datum REGC ANPS Coordenadas geográficas</p>	<p>Superficie cartográfica (km²): 391,60</p>	
<p>0 2.650 5.300 10.600 metros</p> 		<p> Estos mapas no son aptos para la navegación</p>	